

2. Název MAS		3. Registrační číslo MAS	4. Registrační číslo MMR
MAS Litomyšlsko o.p.s.		15/000/00000/453/000182	CLLD_16_01_103
5. Číslo Fiche	6. Název Fiche		
3	Podpora protipovodňových opatření v lesích		

7. Vazba Fiche na článek Nařízení PRV	
24.1.a	Zavádění preventivních protipovodňových opatření v lesích

Podrobný popis Fiche je uveden v příloze:

(jedná se o výňatek ke konkrétní Fichi ze schváleného programového rámce PRV SCLLD)

- Stručný popis Fiche
- Vazba Fiche na cíle SCLLD
- Oblasti podpory (Popis podporovaných aktivit dle SCLLD a jednotlivých specifických cílů/článků Nařízení PRV vycházející z potřeb území)
- Preferenční kritéria (principy dle SCLLD)

[Otevřít přílohu](#)**Definice příjemce dotace**

Dle pravidel 19.2.1.

Výše způsobilých výdajů (v Kč)	8.Min.	50 000
	9.Max.	5 000 000

Preferenční kritéria**Č.ř. 10. Preferenční kritérium**



1. Zkrácená doba realizace projektu
- Hodnotí se menší počet dní realizace projektu dle dat uvedených v Žádosti o dotaci v den jejího podání na MAS jako dny začátku a konce projektu (dle polí Předpokládané datum zahájení fyzické realizace projektu a Předpokládané datum ukončení fyzické realizace projektu).
- Kontrola proběhne dle Žádosti o platbu.

Č.ř.	11. Popis bodového hodnocení	12. Bodové hodnocení
	13. Vysvětlení	
1.	nejvýše 90 dní délka realizace projektu včetně prvního a posledního dne	20
2.	nejméně 91 dní a současně nejvýše 180 dní délka realizace projektu včetně prvního a posledního dne	16
3.	nejméně 181 dní a současně nejvýše 270 dní délka realizace projektu včetně prvního a posledního dne	12
4.	nejméně 271 dní a současně nejvýše 360 dní délka realizace projektu včetně prvního a posledního dne	8
5.	361 dní a více délka realizace projektu včetně prvního a posledního dne	0

Č.ř. 10. Preferenční kritérium

2. Žadatel nepředložil v předcházejících 12 měsících MAS Litomyšlsko o.p.s. jinou žádost
- Započítávají se žádosti ve všech opatřeních a Fichích MAS Litomyšlsko o.p.s. v rámci (plánované) podpory z OP za 12 měsíců předcházejících dni vyhlášení aktuální výzvy, v rámci které byla právě hodnocená žádost podána. Hodnocení a kontrola bude probíhat dle seznamu žádostí podaných na MAS vztahujících se k danému IČ/RČ, který bude zveřejněn na webu MAS spolu s výzvou MAS.

Č.ř.	11. Popis bodového hodnocení	12. Bodové hodnocení
	13. Vysvětlení	
1.	0 žádostí pokud žadatel nepodal ve 12 měsících přecházejících této Výzvě na MAS jinou žádost kromě právě hodnocené	10
2.	1 a více žádostí pokud žadatel podal ve 12 měsících přecházejících této Výzvě na MAS jinou žádost kromě právě hodnocené	0

**Č.ř. 9. Preferenční kritérium**

Zadatel neobdržel podporu v rámci realizace Strategického plánu LEADER ani v rámci realizace SCLLD MAS Litomyšlsko o.p.s.

3. Započítávají se projekty, u nichž byla uzavřena Dohoda nebo Právní akt (nejpozději ke dni vyhlášení aktuální výzvy MAS). Hodnocení a kontrola bude probíhat dle seznamu projektů, který bude zveřejněn spolu s výzvou MAS.

Č.ř.	11. Popis bodového hodnocení	12. Bodové hodnocení
	13. Vysvětlení	
	Žadatel neobdržel podporu	10
1.	Žadatel dosud v rámci realizace Strategického plánu LEADER (2007-2013) ani v rámci realizace SCLLD (2014-2020) MAS Litomyšlsko o.p.s. neuzavřel Dohodu nebo mu nebyl vydán Právní akt.	
	Žadatel obdržel podporu	0
2.	Žadatel již v rámci realizace Strategického plánu LEADER (2007-2013) ani v rámci realizace SCLLD (2014-2020) MAS Litomyšlsko o.p.s. uzavřel Dohodu nebo mu byl vydán Právní akt.	

Č.ř. 10. Preferenční kritérium

Velikost obce

4. Posouzení probíhá dle místa realizace projektu (u mobilní techniky dle obvyklého místa uložení), případně se uvažuje průměrná velikost v případě realizace ve více obcích. Počet obyvatel se uvádí a hodnotí dle dat ČSÚ uvedených v nejnovější verzi dokumentu Počet obyvatel v obcích České republiky k 1.1. uveřejněné před vyhlášením výzvy. Hodnocení proběhne dle místa realizace uvedeného v žádosti o dotaci v den jejího podání (na pozdější změny počtu obyvatel obce nebo místa realizace nebude brán zřetel). Bude se uvažovat nejmenší územně správní jednotka identifikovatelná jednoznačně v žádosti o dotaci i v dokumentu Počet obyvatel v obcích České republiky k 1.1. (tedy i identifikovatelná místní část).

Č.ř.	11. Popis bodového hodnocení	12. Bodové hodnocení
	13. Vysvětlení	
1.	do 500 obyvatel počet obyvatel obce	10
2.	501 - 1000 obyvatel počet obyvatel obce	8
3.	1001 - 1500 obyvatel počet obyvatel obce	6
4.	1501 - 2000 obyvatel počet obyvatel obce	4
5.	2001 - 5000 obyvatel počet obyvatel obce	2
6.	5001 a více obyvatel počet obyvatel obce	0

Č.ř. 10. Preferenční kritérium

Požadovaná výše dotace/93001 Celková plocha (ha)

5. Porovnává se výše dotace na jednotku indikátoru. Stanoví se poměr požadované výše dotace v Kč na 1 ha projektem dotčených lesních pozemků (PUPFL).



Hodnocení probíhá dle údajů v Žádosti o dotaci, kontrola pak dle Žádosti o platbu.

Č.ř.	11. Popis bodového hodnocení	12. Bodové hodnocení
	13. Vysvětlení	
1.	Dotace je nižší než 150 000 Kč/ha Požadovaná výše dotace v Kč na 1 ha dotčených lesních pozemků.	20
2.	Dotace je rovna 150 000 Kč/ha Požadovaná výše dotace v Kč na 1 ha dotčených lesních pozemků.	10
3.	Dotace je vyšší než 150 000 Kč/ha Požadovaná výše dotace v Kč na 1 ha dotčených lesních pozemků.	0

Č.ř. 10. Preferenční kritérium

Výše celkových způsobilých výdajů

6. Bodově se zvýhodňují projekty s nižšími výdaji, ze kterých je stanovena dotace, a to dle žádosti o dotaci. Hodnocení bude probíhat dle žádosti o dotaci, kontrola dle Žádosti o platbu.




11. Popis bodového hodnocení		12. Bodové hodnocení
13. Vysvětlení		
1.	méně než 500 000 Kč výdaje, ze kterých je stanovena dotace	20
2.	alespoň 500 000 Kč a zároveň méně než 1 000 000 Kč výdaje, ze kterých je stanovena dotace	16
3.	alespoň 1 000 000 Kč a zároveň méně než 1 500 000 Kč výdaje, ze kterých je stanovena dotace	12
4.	alespoň 1 500 000 Kč a zároveň méně než 2 000 000 Kč výdaje, ze kterých je stanovena dotace	8
5.	alespoň 2 000 000 Kč a zároveň méně než 2 500 000 Kč výdaje, ze kterých je stanovena dotace	4
6.	alespoň 2 500 000 Kč výdaje, ze kterých je stanovena dotace	0

Č.ř. 10. Preferenční kritérium		
Publicita		
Projekt bude označen publicitou MAS Litomyšlsko o.p.s. (nad rámec povinné publicity). Ta bude řešena samostatnou informativní tabulkou s následujícími náležitostmi:		
7.	<ul style="list-style-type: none"> - velikost min A4, - odolnost klimatickým podmínkám, - umístění v místě realizace projektu (viditelně z veřejně přístupného místa), - tabulka bude obsahovat logo MAS Litomyšlsko o.p.s. v přiměřené velikost (poskytne kancelář MAS), - tabulka bude obsahovat text přiměřené velikosti: Projekt "Název konkrétního projektu" byl realizován s podporou MAS Litomyšlsko o.p.s. 	
Pro získání bodů za toto preferenční kritérium žadatel uvede závazek této publicity v Žádosti o dotaci. Žadatel je povinen plnit závazek minimálně po dobu od podání Žádosti o platbu na MAS do konce udržitelnosti projektu. Hodnocení bude probíhat na základě údajů uvedených v Žádosti o dotaci. Kontrola bude provedena dle fotodokumentace přiložené k Žádosti o platbu, případně formou kontroly na místě.		
11. Popis bodového hodnocení		12. Bodové hodnocení
13. Vysvětlení		
1.	ano V žádosti o dotaci je uveden závazek viditelné publicity MAS Litomyšlsko o.p.s.	10
2.	ne V žádosti o dotaci není uveden závazek viditelné publicity MAS Litomyšlsko o.p.s.	0

14. Minimální počet bodů	50
---------------------------------	----

Povinné indikátory výstupů			
15. Název			
93701 Počet podpořených zemědělských podniků/příjemců			
1.	Hodnota pro mid-term (r. 2018)	16. Hodnota	17. Měrná jednotka
		1	počet
Cílový stav		18. Hodnota	19. Měrná jednotka
		2	počet
15. Název			
93001 Celková plocha (ha)			
2.	Hodnota pro mid-term (r. 2018)	16. Hodnota	17. Měrná jednotka
		5	celková plocha (ha)
Cílový stav		18. Hodnota	19. Měrná jednotka
		10	celková plocha (ha)



Nepovinné indikátory výstupů

20.Název		
1.		
Cílový stav	21.Hodnota	22.Měrná jednotka

Nepovinné indikátory výsledků

28.Název		
1.		
Cílový stav	29.Hodnota	30.Měrná jednotka

Pozn. Kritéria přijatelnosti a další podmínky dle pravidel 19.2.1